

韶关市南雄市青云东路

申报韶关市历史地段

照片集

(送审稿)

南雄市人民政府

2026.06

目录

01

历史地图

HISTORICAL MAP

02

老照片

OLD PHOTOS

03

街区航拍

BLOCK AERIAL

04

传统建筑风貌

TRADITIONAL ARCHITECTURAL STYLE

05

街巷景观

STREET LANDSCAPE



历史地图

HISTORICAL MAP



图1-1 百顺司分属图 (来源: 《直隶南雄州志》)

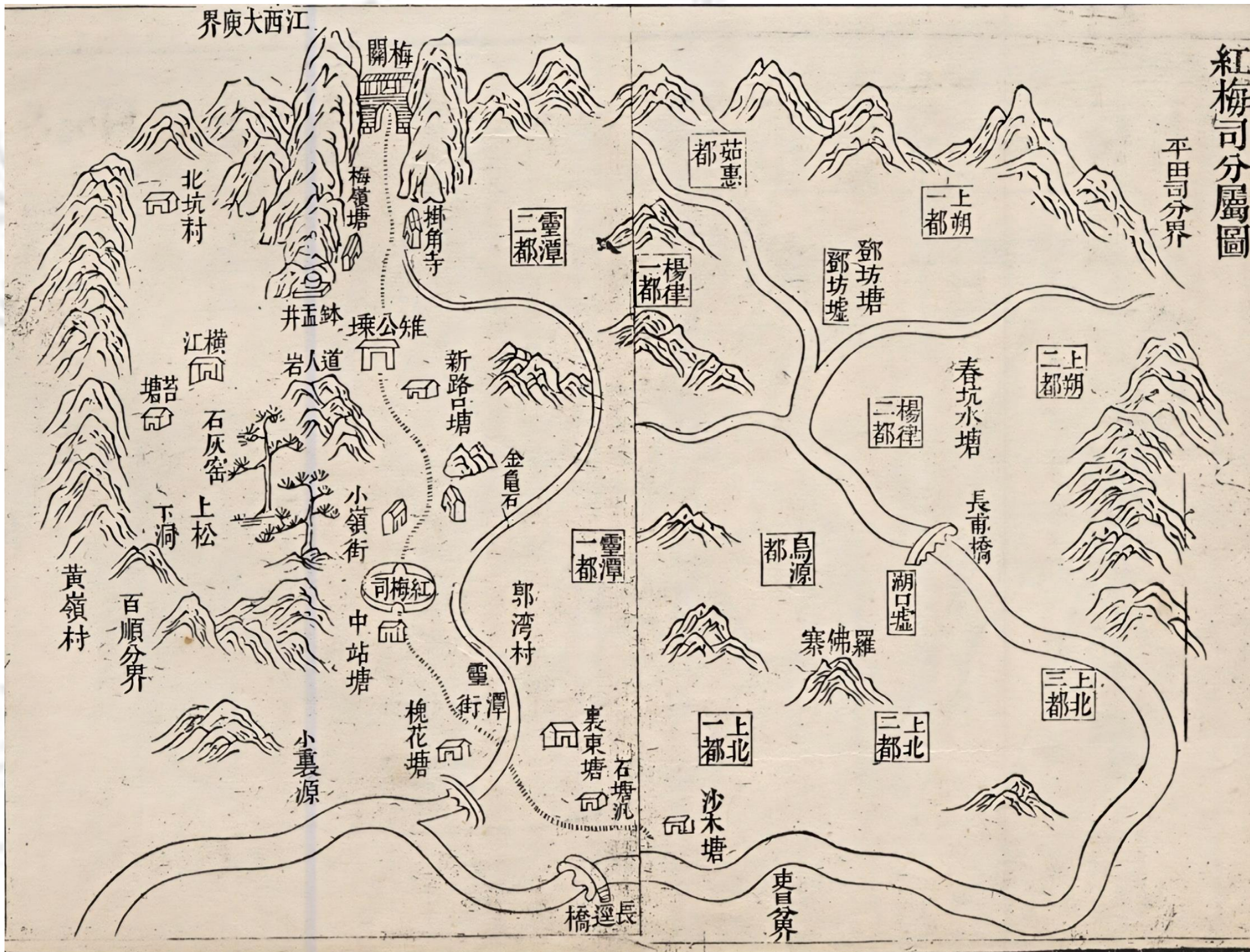


图1-2 红梅司分属图 (来源: 《直隶南雄州志》)



图1-3 红梅司分属图 (来源: 《直隶南雄州志》)

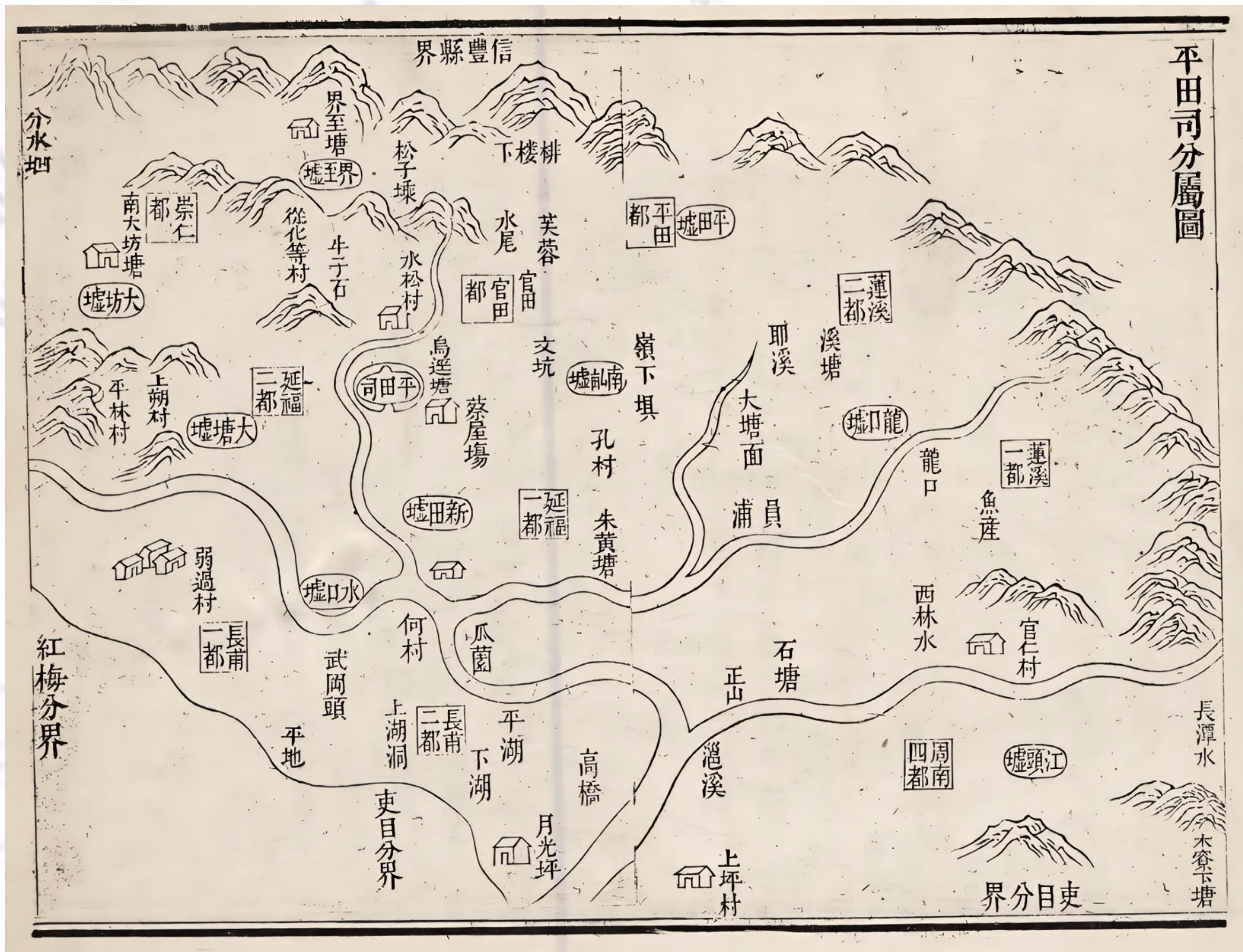


图1-6 平田司分属图 (来源: 《直隶南雄州志》)

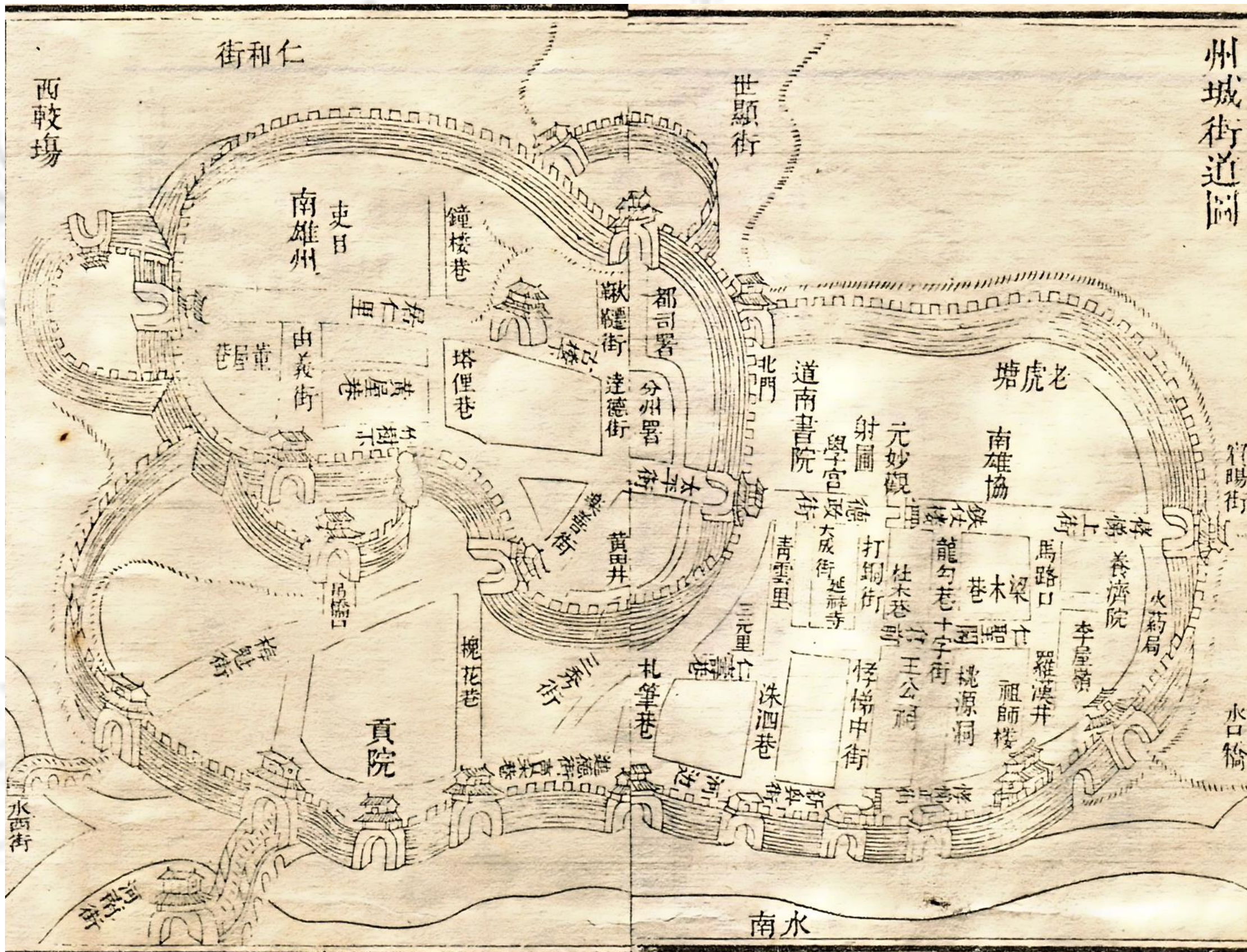


图1-7 州城街道图 (来源:《直隶南雄州志》)



老照片
OLD PHOTOS

(1) 南雄市政府办公楼



图2-1 1979年南雄市政府办公楼 (来源: 南雄市志)

(1) 南雄古城



图2-2 南雄市青云路 (来源: 南雄市志)

(1) 南雄古城



图2-3 南雄市雄州大道 (来源: 南雄市志)

(1) 南雄古城



图2-4 市区河堤 (来源: 南雄市志)

(1) 南雄古城



南雄市志1979-2004

图2-5 南雄大会堂 (来源: 南雄市志)

(1) 南雄古城



南雄市志1979-2004

图2-6 青云大桥 (来源: 南雄市志)

(2) 建筑风貌



图2-7 南雄市北门街口 (来源: 时光探秘FSC)

(2) 建筑风貌



图2-8 龙沟巷旧照 (来源: 时光探秘FSC)

(2) 建筑风貌



图2-9 三影塔及周边建筑风貌 (来源: 时光探秘FSC)

(3) 生活场景



图2-11 南雄街头民俗风貌 (来源: 时光探秘FSC)



街区航拍

BLOCK AERIAL




图3-1 广州会馆、三影塔航拍 (来源: 编者自摄)



图3-2 三影塔航拍 (来源: 编者自摄)



图3-3 广州会馆及周边民居航拍 (来源: 编者自摄)

The background features a light gray, sketch-like illustration of traditional Chinese architecture, including a building with a tiled roof and a courtyard. A large, semi-transparent watermark character, resembling the Chinese character '建' (Jiàn), is overlaid on the scene. The main title is centered over the watermark.

传统建筑风貌

TRADITIONAL ARCHITECTURAL STYLE

(1) 文物保护单位



图4-1 三影塔 (来源: 编者自摄)

(1) 文物保护单位



图4-2 广州会馆 (来源: 编者自摄)

(1) 文物保护单位




图4-3 蓝氏宗祠 (来源: 编者自摄)

(1) 文物保护单位



图4-4 雄州古城墙 (来源: 编者自摄)

(2) 传统风貌建筑



图4-5 下龙沟巷风貌建筑 (来源: 编者自摄)



街巷景观

STREET LANDSCAPE



图5-1 下龙沟巷 (来源: 编者自摄)



图5-2 永康路 (来源: 编者自摄)



图5-3 青云路及滨江步道 (来源: 编者自摄)